



警戒区域・計画的避難区域内のことを知る

警戒区域とは、東京電力福島第一原子力発電所から半径20キロメートル圏内のことを指します。計画的避難区域とは、事故発生から1年の期間内に積算線量が20ミリシーベルトに達するおそれのある区域のことをいいます。3月の原発事故に伴って設定されました。

これらの区域は南相馬市(一部)、浪江町、双葉町、大熊町、富岡町、楡葉町、川俣町(一部)、飯館村、葛尾村、川内村、田村市(一部)が該当し、特別な場合を除き立ち入ることができず、7万人超の方々が避難を余儀なくされています。

図書館所蔵資料やインターネットを使って区域内のことを知るための情報リストを作成しました。どうぞご利用ください。

 はインターネットの情報を  は、図書館資料を示しています。Rがついている資料は、図書館の中にご利用ください。インターネットの情報は平成23年7月12日最終確認。

警戒区域・計画的避難区域の状況を知る

市町村の災害情報 (福島県)

<http://www.cms.pref.fukushima.jp/pcp_portal/PortalServlet.jsessionid=F3992743DD9214B4A683FD427F2549B1?DISPLAY_ID=DIRECT&NEXT_DISPLAY_ID=U000004&CONTENTS_ID=23686>

福島県>組織別>知事直轄>広報課>東日本大震災関連情報>市町村の災害情報
県内市町村の災害情報リンク集。川内村は画面が表示された後、「東日本大震災専用サイト」を、飯館村は「東日本大震災関連情報」をクリックすると、最新情報をご覧いただけます。

平成23年東北地方太平洋沖地震による被害状況即報 (福島県災害対策本部)

<<http://www.pref.fukushima.jp/j/>>

福島県>平成23年東北地方太平洋沖地震による被害状況即報
「双葉郡各町村連絡先等」、「警戒区域一時立入りについて」、「住宅支援に関する各種制度について」、「東日本大震災に関する各種相談窓口」、「避難者・被災者の皆さまへの情報」、「地震災害情報」、「原子力災害情報」、「農林水産物関係情報」、「商工業者の皆さまへの情報」、「避難所関連情報」、「行政情報」、「市町村コーナー」、「インフラ情報」、「その他」の項目で各種情報をお知らせしています。

東電・福島原発・放射能関連情報 (首相官邸)

<http://www.kantei.go.jp/saigai/genpatsu_houshanou.html>

首相官邸>政府の地震情報・生活支援【東日本大震災への対応】>東電福島原発・放射能関連情報
「最新情報」、「収束に向けた道筋」、「避難区域」・「立ち入り制限等」、「食の安全」・「出荷や摂取制限」、「被災者支援等」に分かれています。

東日本大震災への対応 (首相官邸)

<<http://www.kantei.go.jp/saigai/index.html>>

首相官邸>政府の地震情報・生活支援【東日本大震災への対応】
画面をスクロールして下に進むと、「被災された方へ」の項目があり、「いのち」、「くらし」、「しごと」、「その他」の4区分で被災者支援についての情報が掲載されています。

様々な情報を知る

東北地方太平洋沖地震関連情報リンク集 (福島県立図書館)

<http://www.library.fks.ed.jp/ippan/sinsai_zyouhou_link.html>

福島県立図書館>東北地方太平洋沖地震関連情報リンク集
様々な情報から福島県に関するものや県民の皆様に役立つサイトを集めてリンク集を作成しました。

警戒区域・計画的避難区域の放射線量を知る

環境放射能測定結果・検査結果関連情報 (福島県)

<http://www.cms.pref.fukushima.jp/pcp_portal/PortalServlet?DISPLAY_ID=DIRECT&NEXT_DISPLAY_ID=U000004&CONTENTS_ID=23853>

福島県>組織別>知事直轄>広報課>東日本大震災関連情報>原子力災害情報>環境放射能測定結果・検査結果関連情報
県をはじめとして、文部科学省、自治体、東京電力等で測定している各地の放射線量がわかります。

福島第一原子力発電所の現状を見る

ふくいちライブカメラ (東京電力)

<<http://www.tepco.co.jp/nu/f1-np/camera/index-j.html>>

東京電力>東日本大震災後の福島第一・第二原子力発電所の状況>ふくいちライブカメラ
福島第一原子力発電所1号機~4号機の映像をリアルタイムで配信しています。

警戒区域・計画的避難区域内の風景を見る

東日本大震災 写真保存プロジェクト (YAHOO! JAPAN)

<<http://archive.shinsai.yahoo.co.jp/>>

YAHOO!>写真保存プロジェクト

被災前、被災時の状況、復興に向かっていく被災地の姿を記録、情報を共有化していくことを目的に、写真の投稿を受け付けているプロジェクト。警戒区域・計画的避難区域の自治体で撮影された900点以上のデータが掲載されています。

写真で見る東日本大震災 (南相馬市)

<<http://www.city.minamisoma.lg.jp/sinsai/sinsai.jsp>>



南相馬市>写真で見る東日本大震災

3月11日から現在までの南相馬市内の様子が一目瞭然です。国道6号線沿いまで漁船が流されている写真からは、南相馬市の津波被害の大きさがうかがえます。

You Tube (You Tube, LLC)

<<http://www.youtube.com/?gl=JP&hl=ja>>

世界最大のインターネット動画共有サイト。「警戒区域」で検索すると、インターネット放送や個人投稿動画を含め300件以上の動画が該当。無料でご覧になることができます。

 目で見る相馬・双葉の100年 写真が語る激動のふるさと一世紀 郷土出版社 1997年	L219/I4/
 相馬・双葉今昔写真帖 郷土出版社 2005年	L219/K15/1

警戒区域・計画的避難区域の航空写真や地図を見る

国土変遷アーカイブ空中写真閲覧システム (国土地理院)

<<http://archive.gsi.go.jp/airphoto/>>

国土地理院>国土変遷アーカイブ

国土地理院で保有している日本全国の空中写真のうち、1936年~2009年に撮影された約95万枚を見ることができます。

航空写真画像所在情報検索・案内システム (国土交通省国土政策局)

<<http://airphoto.gis.go.jp/aplis/Agreement.jsp>>

国や自治体などの各機関・組織が保有している航空写真(空中写真)を、統合的に検索することができるシステム。1/50000縮尺で写真を示すアイコンが表示されます。新地町~南相馬市の沿岸被災部の写真も掲載されています。

Googleマップ (Google社)

<<http://maps.google.co.jp/>>


Google>地図

一般的な地図のほかに、航空写真、路線図、地形図などにもなる便利なサイト。縮尺等自由度が高く、俯瞰図(Google Earth)や投稿された動画、写真もご覧になることができます。

電子国土ポータル (日本地図センター)

<<http://portal.cyberjapan.jp/>>

様々な地図情報の集合サイト。公的機関の情報が多く信頼性は高いのですが、操作には慣れが必要です。

 空から散歩 ふくしま浜通り編 マップ・システム・カンパニー/編・発行 1995年	L291.03/M7/3
--	--------------

警戒区域・計画的避難区域を住宅地図で知る(県立図書館所蔵の区域内住宅地図リスト) 

R	南相馬市 (原町)	2011(平23), 2010(平22), 2006(平18), 2002(平14), 1999(平11), 1997(平9), 1992(平4), 1989(平1), 1981(昭56), 1980(昭55)
R	南相馬市 (小高)	2009(平21), 2006(平18), 2002(平14), 1999(平11), 1993(平5), 1988(昭63), 1981(昭56), 1980(昭55)
R	浪江町	2010(平22), 2008(平20), 2007(平19), 2002(平14), 1993(平5), 1991(平3), 1981(昭56)
R	双葉町	2010(平22), 2008(平20), 2007(平19), 2002(平14), 1993(平5), 1991(平3)
R	大熊町	2010(平22), 2008(平20), 2007(平19), 2002(平14), 1993(平5), 1991(平3)
R	富岡町	2010(平22), 2008(平20), 2007(平19), 2002(平14), 1993(平5), 1988(昭63)
R	楡葉町	2010(平22), 2008(平20), 2007(平19), 2002(平14), 1993(平5), 1988(昭63)
R	川俣町 (山木屋)	2008(平20), 2005(平17), 2000(平12), 1998(平10), 1993(平5), 1987(昭62), 1977(昭52)
R	飯館村	2008(平20), 2005(平17), 2002(平14), 1995(平7), 1988(昭63)
R	葛尾村	2010(平22), 2008(平20), 2007(平19), 2002(平14), 1993(平5), 1991(平3)
R	川内村	2010(平22), 2008(平20), 2007(平19), 2002(平14), 1993(平5), 1988(昭63)
R	田村市 (都路)	2009(平21), 2005(平17), 2002(平14), 1997(平9), 1989(平1), 1986(昭61)

警戒区域・計画的避難区域内のことを自治体史で知る 

南相馬市 (旧 原町市)	原町市史(全11巻中7巻刊行) ③資料編1(考古), ④資料編2(古代・中世), ⑤資料編3(近世), ⑧特別編1(自然), ⑨特別編2(民俗), ⑩特別編3(野馬追), ⑪特別編4(旧町村史) 原町市史(R全1巻・続編1) ※原町市史は昭和と平成にそれぞれ刊行されています。 ※南相馬市=原町市, 鹿島町, 小高町が平成18年1月1日に合併。	L219/H1/2- L219/H1
南相馬市 (旧 小高町)	小高町史(全1巻)	L219/01/1
浪江町	浪江町史(全1巻・別巻2) 浪江町史, 別1(浪江町の自然), 別2(浪江町の民俗)	L219/N3
双葉町	双葉町史(全5巻・別巻1) ①通史編, ②資料編1(原始・古代・中世資料), ③資料編2(近世資料), ④資料編3(近代・現代資料), ⑤民俗編, 別巻(双葉町年表)	L219/F4
大熊町	大熊町史(全4巻・年表1) ①通史, ②史料(原始・古代・中世), ③史料(近世), ④史料(近代), R年表	L219/04, L219/010
富岡町	富岡町史(全3巻・別巻1) ①通史編, ②資料編, ③考古・民俗編, 別巻(続編・追録編)	L219/T5/1-
楡葉町	楡葉町史(全3巻4冊) ①通史上・下, ②自然・考古・古代・中世・近世資料, ③近代・現代資料	L219/N5/1-
川俣町 (山木屋地区)	川俣町史(全3巻) ①通史編, ②資料編1(原始・古代・中世・近世), ③資料編2(近代・現代)	L212/K10/1-
飯館村	飯館村史(全3巻) ①通史, ②資料, 民俗	L219/I3
葛尾村	葛尾村史(全2巻) ①[通史編], ②資料編	L219/K9/1-
川内村	川内村史(全3巻・別巻1) ①通史篇, ②資料篇, ③民俗篇, 別巻(写真でつづる川内村史)	L219/K7/1-
田村市 (旧 都路村)	都路村史(全1巻) 田村市史(全7巻中5巻刊行) ①田村市の文化財, ②田村市の歴史, ③田村市の伝説, ④田村市のことば, ⑤田村市ゆかりの人物 ※田村市=滝根町, 大越町, 都路村, 常葉町, 船引町が平成17年3月1日に合併。	L214/T14/1- L214/M5/1

警戒区域・計画的避難区域に関する報道を新聞から探す

3. 11からの福島の新聞 (福島県立図書館)

福島県立図書館>図書館刊行物>3. 11からの福島の新聞
当館で所蔵する福島民報、福島民友新聞のうち、原発事故に関する見出しのリストです。

福島民報 (福島民報社)

<<http://www.minpo.jp/>>

最新のニュース紹介、過去90日分の記事検索のほか、関連連載、写真特集等の閲覧もできます。当館ではバックナンバーも含めてご覧になることができます。

福島民友 (福島民友新聞社)

<<http://www.minyu-net.com/>>

最新のニュース紹介、過去40日分の記事検索のほか、関連連載、電子号外や動画ニュースの閲覧もできます。当館ではバックナンバーも含めてご覧になることができます。

47news (全国新聞ネット)

<<http://www.47news.jp/>>

47都道府県52の新聞社と共同通信のニュースサイト。全国の地方紙の記事が一回でまとめて検索できます。

警戒区域・計画的避難区域に関する報道を雑誌から探す

雑誌記事にみる東日本大震災 (福島県立図書館)

<<http://www.library.fks.ed.jp/ippan/home/honnomori/pdf/chikukan-15.pdf>>

福島県立図書館>本の森への道しるべ>新聞・雑誌に関すること>雑誌記事にみる東日本大震災
当館で所蔵(予定を含む)する雑誌記事のうち、東日本大震災に関する記事のリストです。

NDL雑誌記事索引検索 (国立国会図書館)

<http://opac.ndl.go.jp/Process?MODE_11010001=1&SEARCH_WINDOW_INFO=06&LS=539719502>

国立国会図書館 > 資料の検索
国立国会図書館で所蔵する約2万誌の記事索引です。例えば、2005年以降発行誌のうち「川内村」で検索をすると、6件が該当し、雑誌名・巻号・論題(記事タイトル)・著者・ページなどの情報がわかります。

雑誌の新聞 (データム)

<<http://www.zasshi.com/>>

雑誌記事見出し情報サイト。AERAなど人気27誌雑誌記事について直近3週間分の記事検索が無料でできます。例えば、「葛尾村」で検索をすると、2件の該当があり、雑誌名、発行日、題名、登場者などの情報がわかります。

財界ふくしま (財界21)

<<http://www.zaikai21.sakura.ne.jp/>>

最新号は主要記事の抜粋立ち読みができます。検索ボックスに、知りたい事項を入力して検索すると、記載巻号が表示され便利です。当館ではバックナンバーも含めてご覧になることができます。

政経東北 (東方出版)

<<http://www.seikeitohoku.com/>>

検索ボックスに、知りたい事項を入力して検索すると、記載巻号が表示され便利です。当館ではバックナンバーも含めてご覧になることができます。

警戒区域・計画的避難区域の地価・路線価を知る

全国地価マップ (資産評価システム研究センター)

<<http://www.chikamap.jp/>>

国や地方公共団体が公表している情報を資産評価システム研究センターが編集公開しているページ。固定資産税路線価等、相続税路線価等、地価公示・地価調査が分かります。

福島県では、被災され避難している皆さまに、避難の前にお住まいになっていた市町村へ、現在の所在地、連絡先などを、お知らせいただくようお願いしています。双葉郡にお住まいになっていて連絡がお済みでない方は、『福島県双葉郡支援センター』【受付 毎日 朝8時～夜10時】フリーダイヤル 0120-006-865へ、至急、ご連絡をお願いします。